






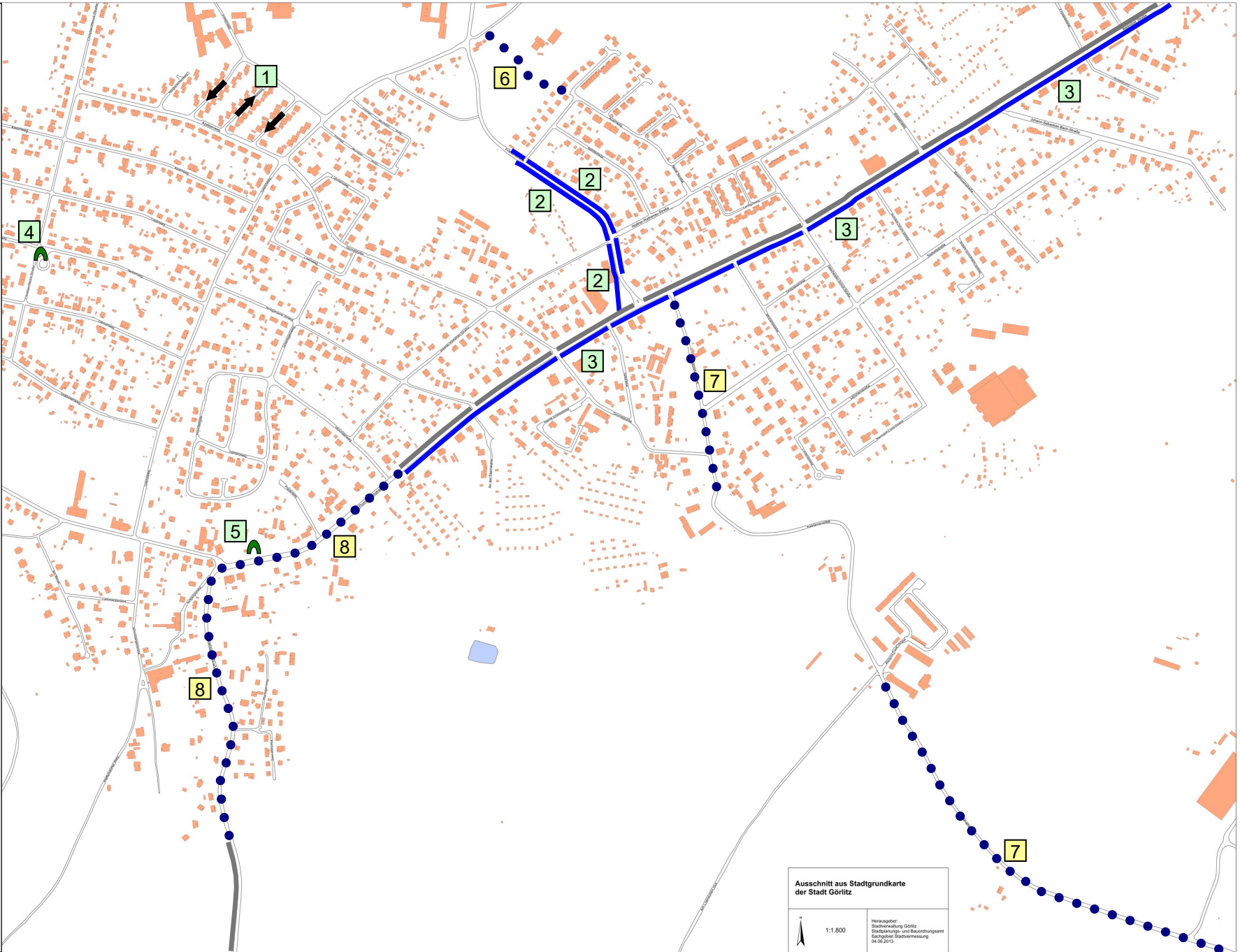


# Übersicht der geplanten Maßnahmen zur Förderung des Radverkehrs

## Teilausschnitt 8

Legende:

-  Aufhebung der Radwegbenutzungspflicht
-  Neuerrichtung einer Radverkehrsanlage
-  Radverkehrsanlage ohne Änderung
-  Errichtung einer Radabstellanlage
-  Einbahnstraßenöffnung für Radverkehr neu
-  Maßnahme geplant (s. Erläuterungstabelle)
-  Maßnahme umgesetzt (s. Erläuterungstabelle)



Stand: 07-2021

Ausschnitt aus Stadtgrundkarte  
der Stadt Görlitz

1:1.800

Herausgeber:  
Stadtwahlamt Görlitz  
Stadtplanung- und Bauamt  
Stadtgebiet-Stadtvermessung  
04.06.2013

## Erläuterung der geplanten Maßnahmen

<b>Kurzfristige Maßnahmen</b>	
1	Veilchenweg/Chrysanthemenweg/Narzissenweg – Öffnung der Einbahnstraße für den Radverkehr (in 2012 realisiert)
2	Friesenstraße – Neuausweisung als Radweg ohne Benutzungspflicht (sog. anderer Radweg)/Piktogrammmarkierung (in 2014 realisiert)
3	Promenadenstraße – Neuausweisung als Radweg ohne Benutzungspflicht (sog. anderer Radweg)/Piktogrammmarkierung mit Zweirichtungsfreigabe (in 2015/16 realisiert)
4	Errichtung einer Radabstellanlage an der Busendhaltestelle Landeskronsiedlung (in 2013 realisiert)
5	Errichtung einer Radabstellanlage an der Endhaltestelle der Straßenbahn (in 2013 realisiert)
<b>Mittel-/langfristige Maßnahmen</b>	
6	Verbindungsweg Grenzweg-Auenweg – Neuerrichtung einer Radverkehrsanlage
7	Kastanienallee – Neuerrichtung einer Radverkehrsanlage im Zuge des Straßenausbaus
8	Promenadenstraße/Friedersdorfer Straße – Neuerrichtung einer Radverkehrsanlage im Zuge des Straßenausbaus